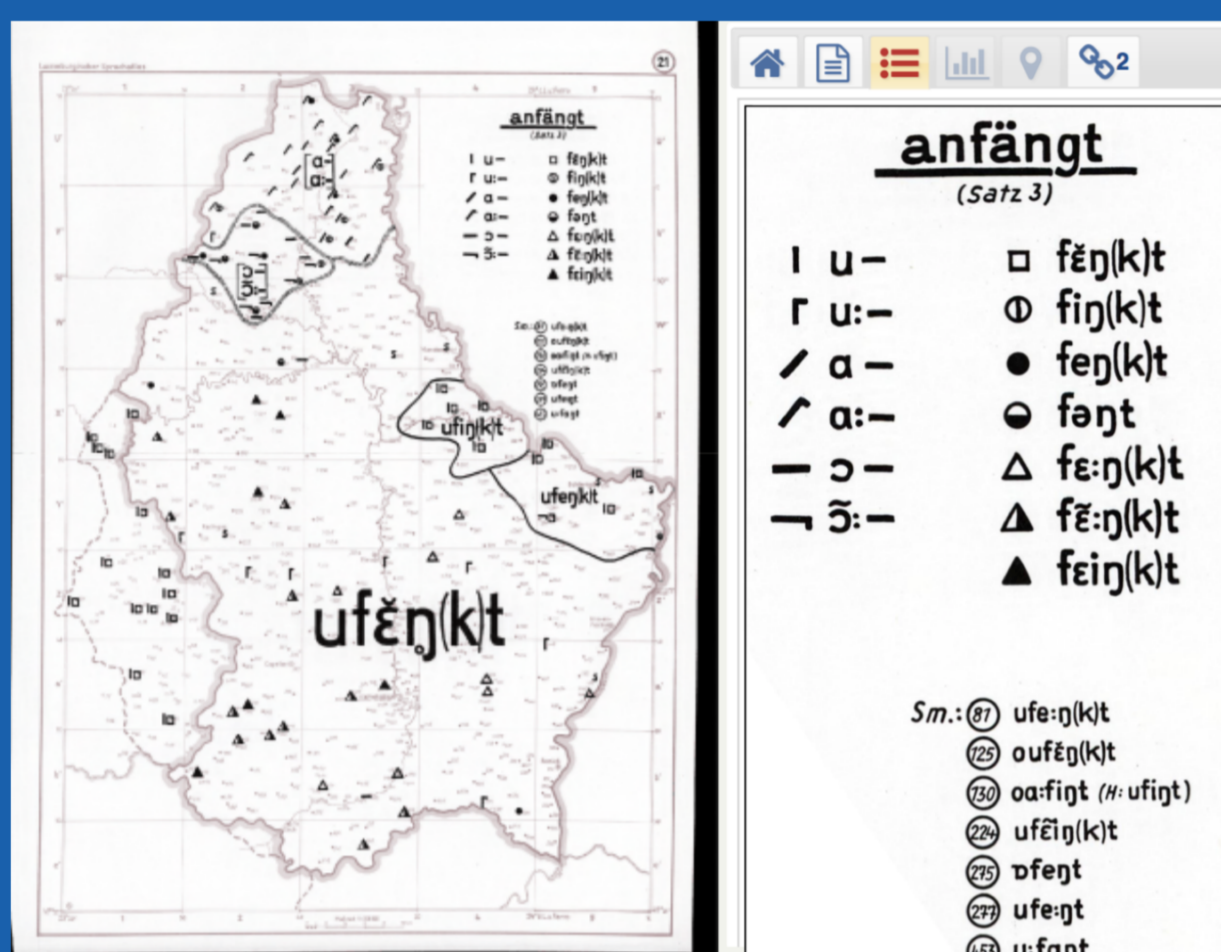




SUCHEN

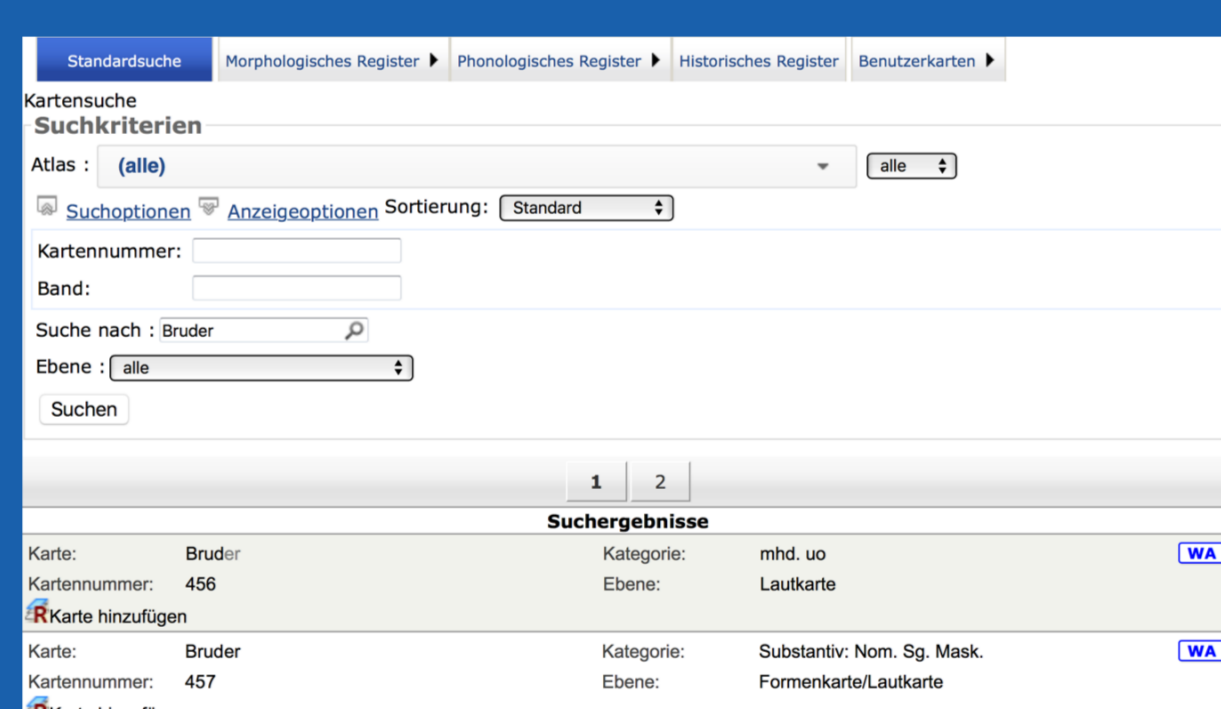
BETRACHTEN



SUCHEN

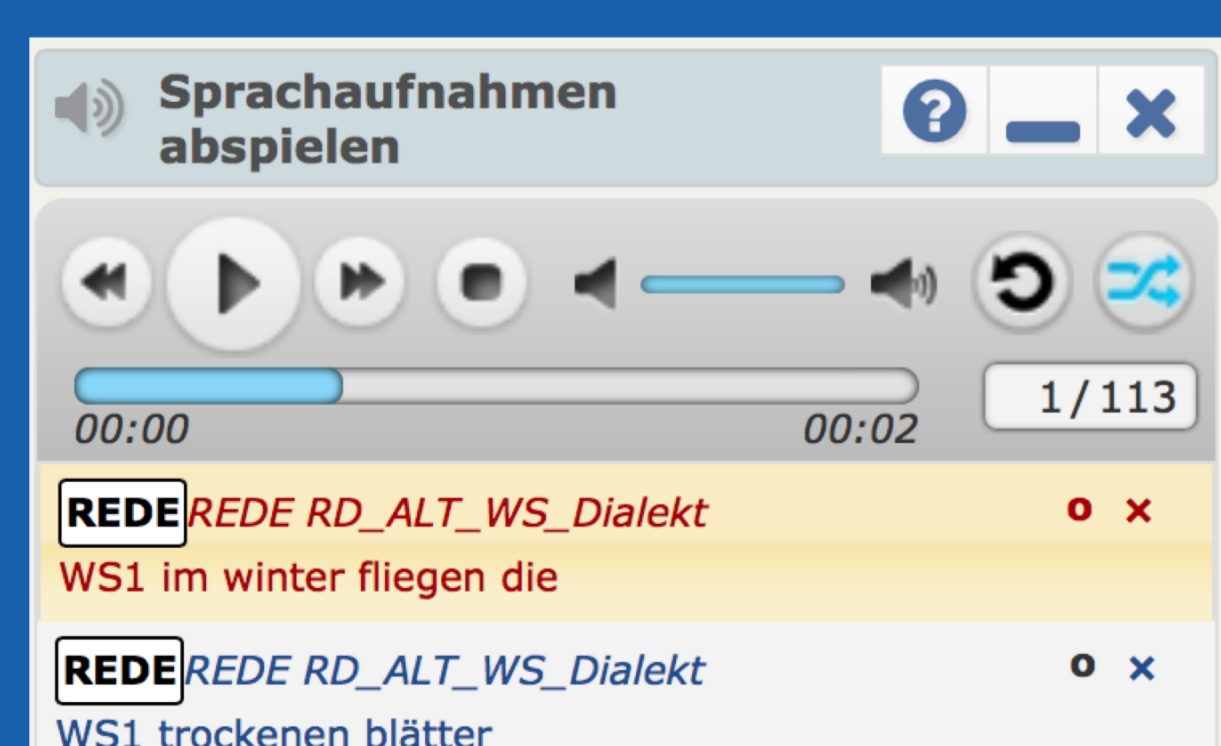


Das Recherche-Werkzeug erlaubt es, nach ortsbezogenen Informationen zu suchen.



Die Kartensuche ermöglicht die Lemma-bezogene Suche nach Karten in allen in REDE enthaltenen Sprachatlanten.

HÖREN

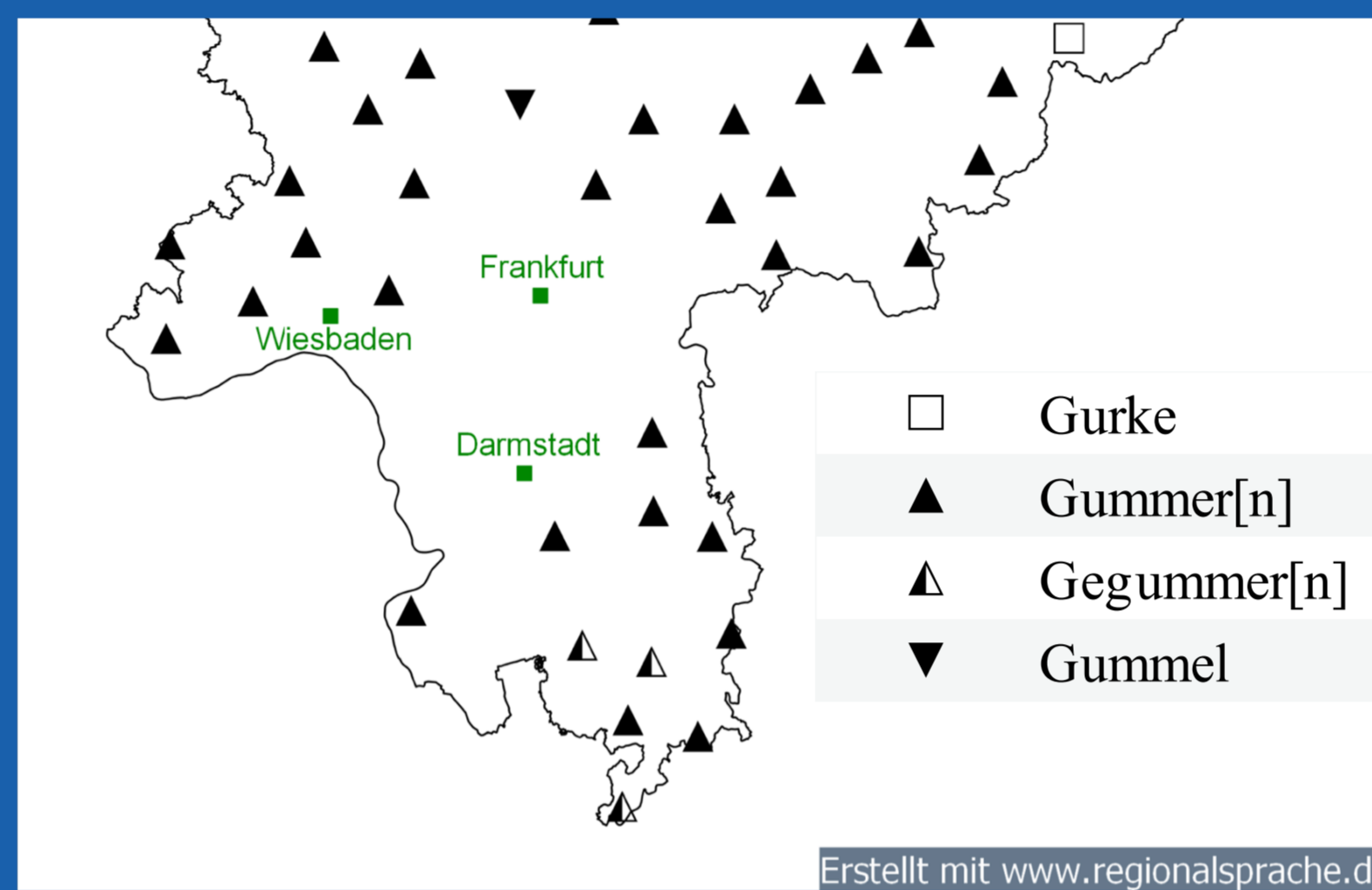


In REDE kann man Sprachaufnahmen, die segmentiert und aligniert sind, anhören.



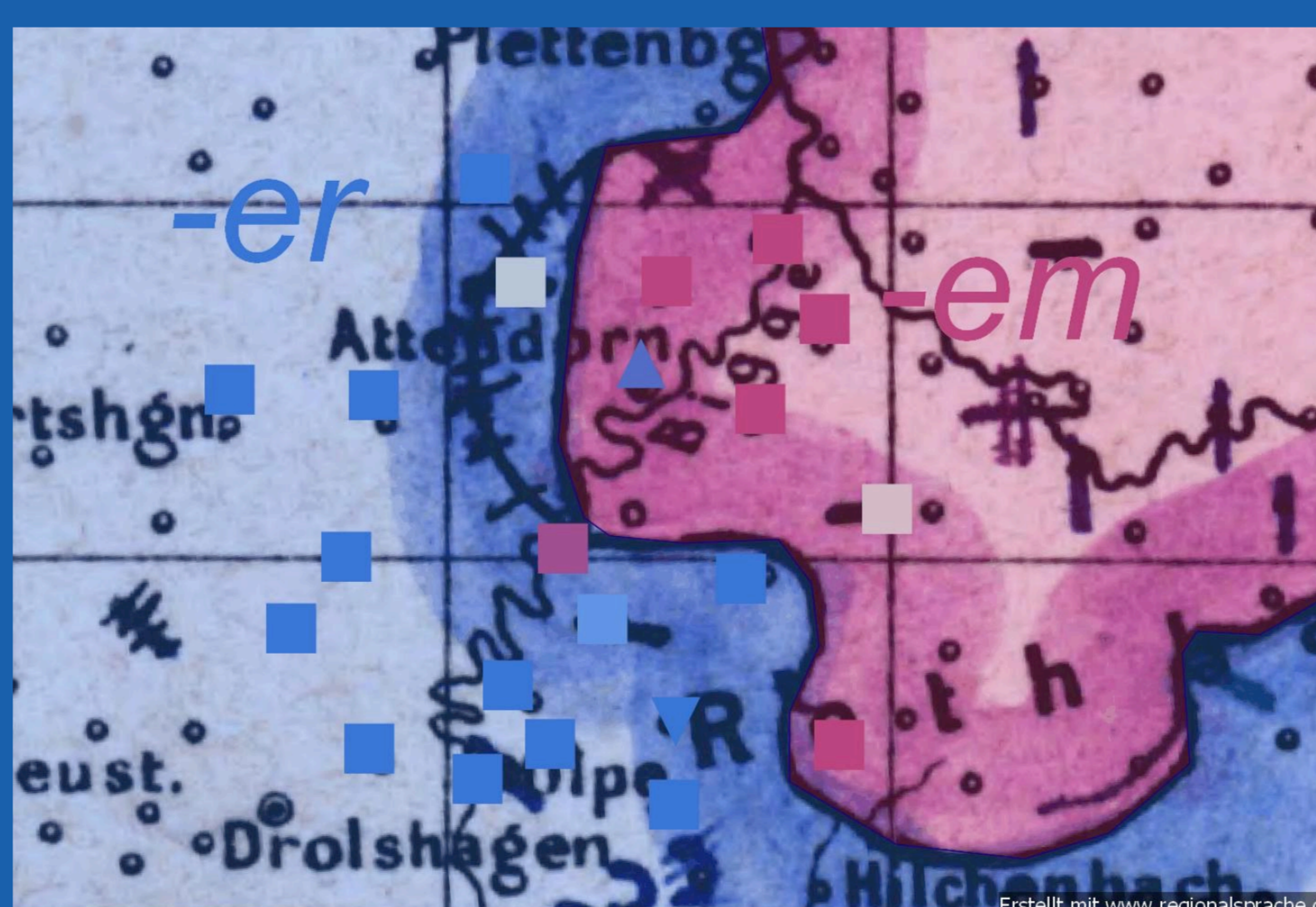
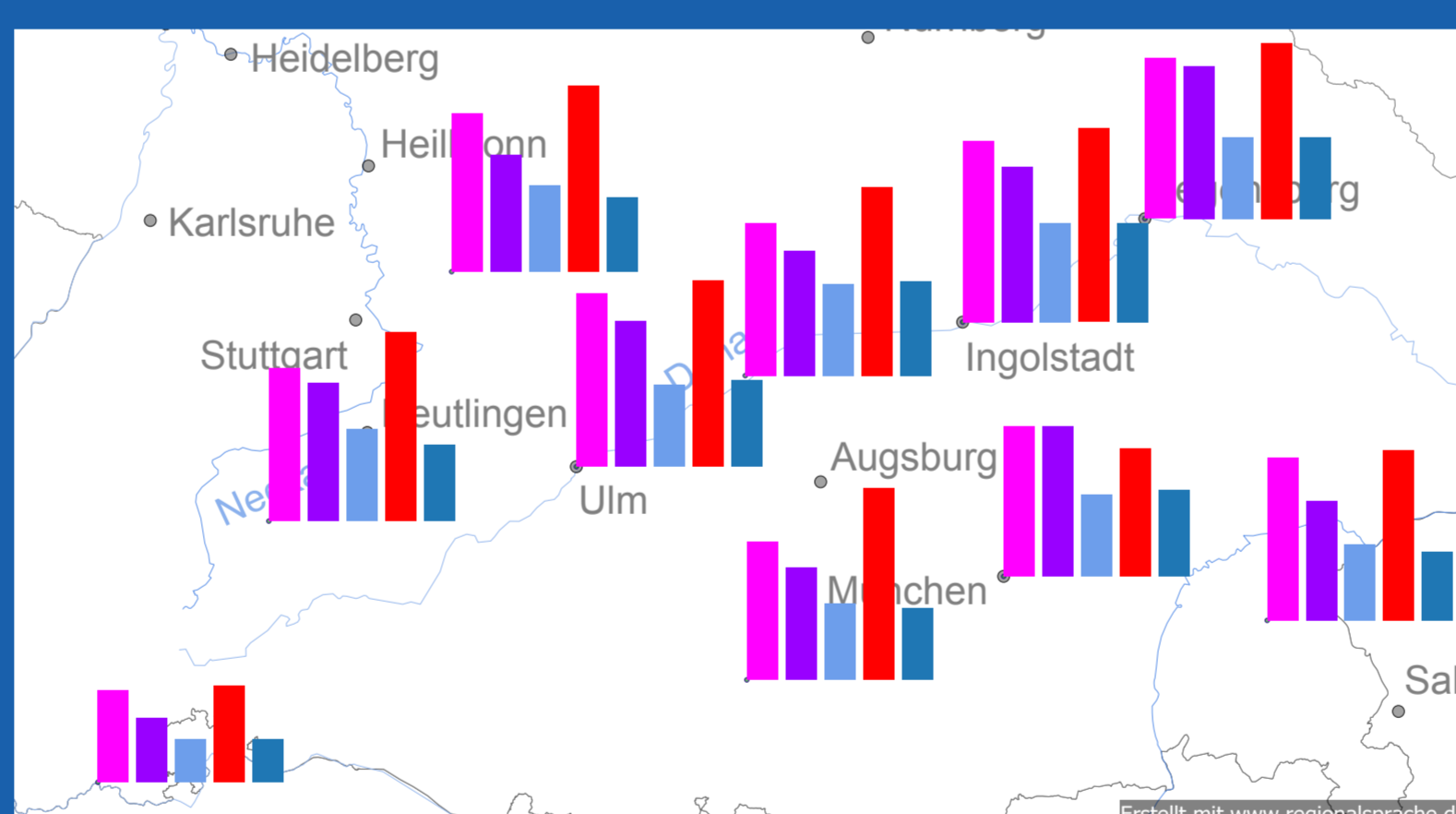
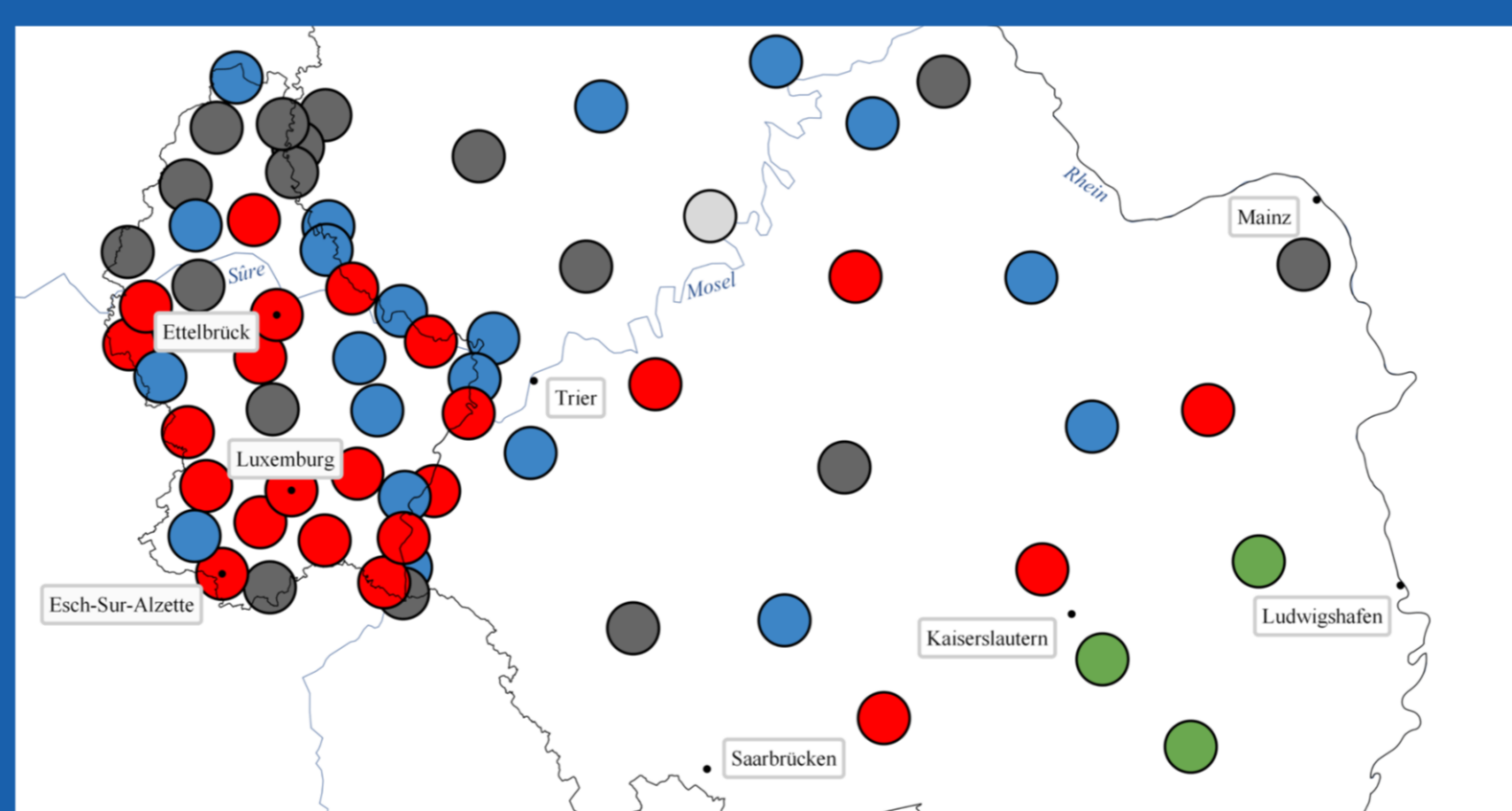
KARTIEREN

KARTEN ERSTELLEN




Um Karten zu erstellen, gibt es in REDE verschiedene Möglichkeiten. Eine davon ist über die Legende einzelne Symbole zu erstellen und mit Ortspunkten zu verknüpfen.

VISUALISIEREN

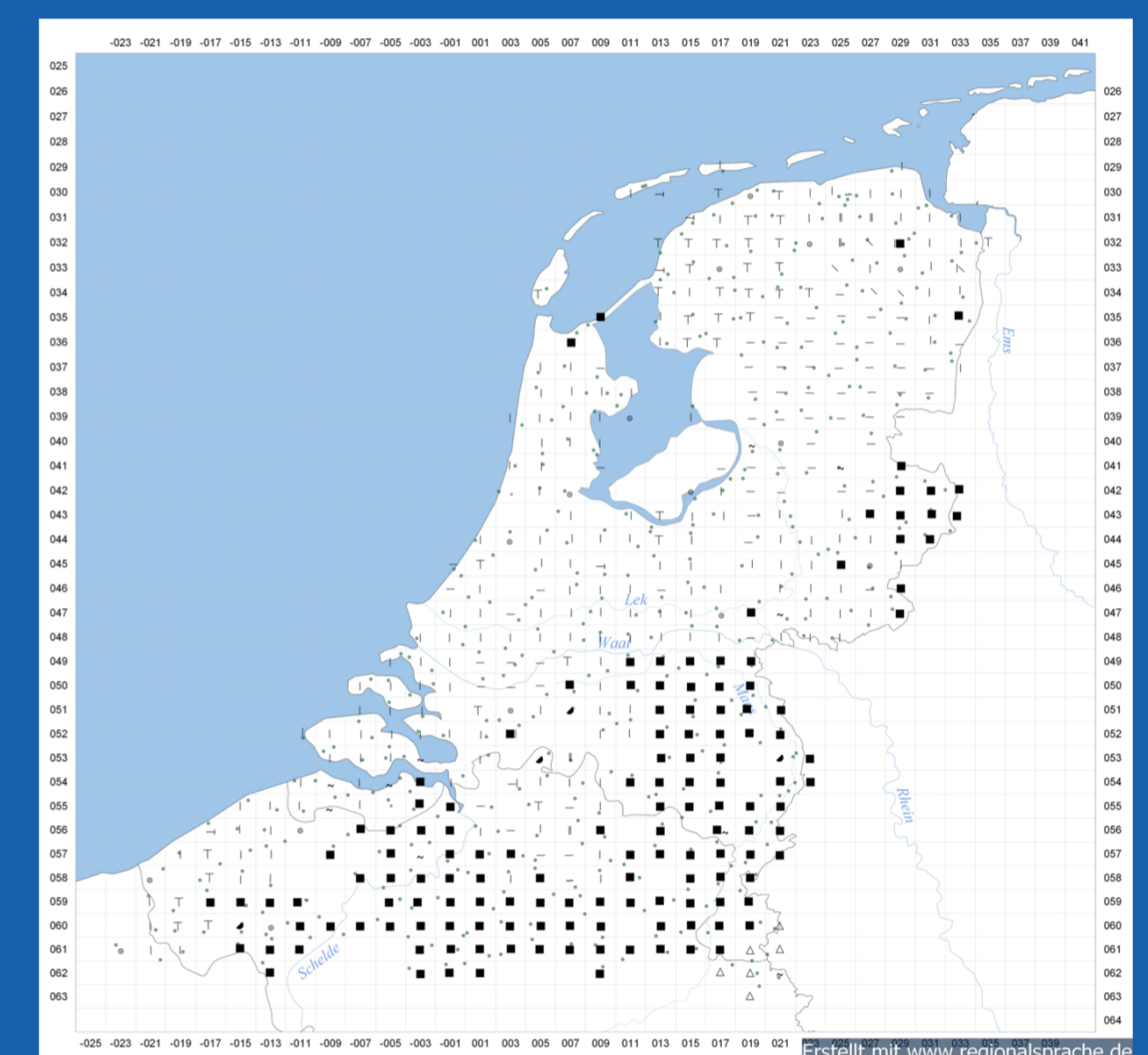


Weitere Möglichkeiten zur Kartenerstellung sind über das Werkzeug „Visualisierung“ zugänglich. Möglich sind die Darstellung mit Kreisdiagrammen, Balkendiagrammen, Symbolen, etc. Außerdem ist es möglich, mehrere Karten miteinander oder mit einer Dialekteinteilung zu überblenden.



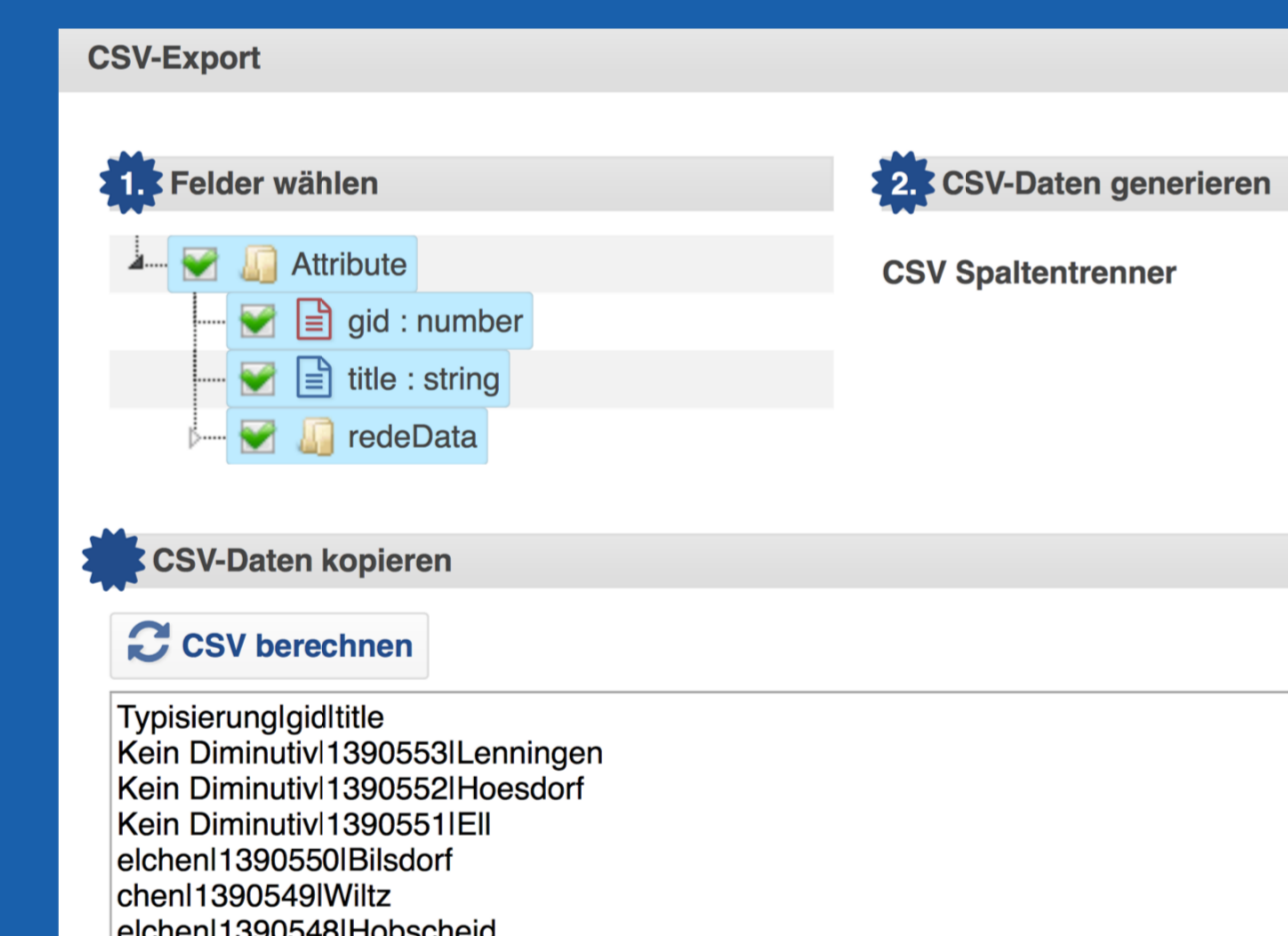
TEILEN

PUBLIZIEREN



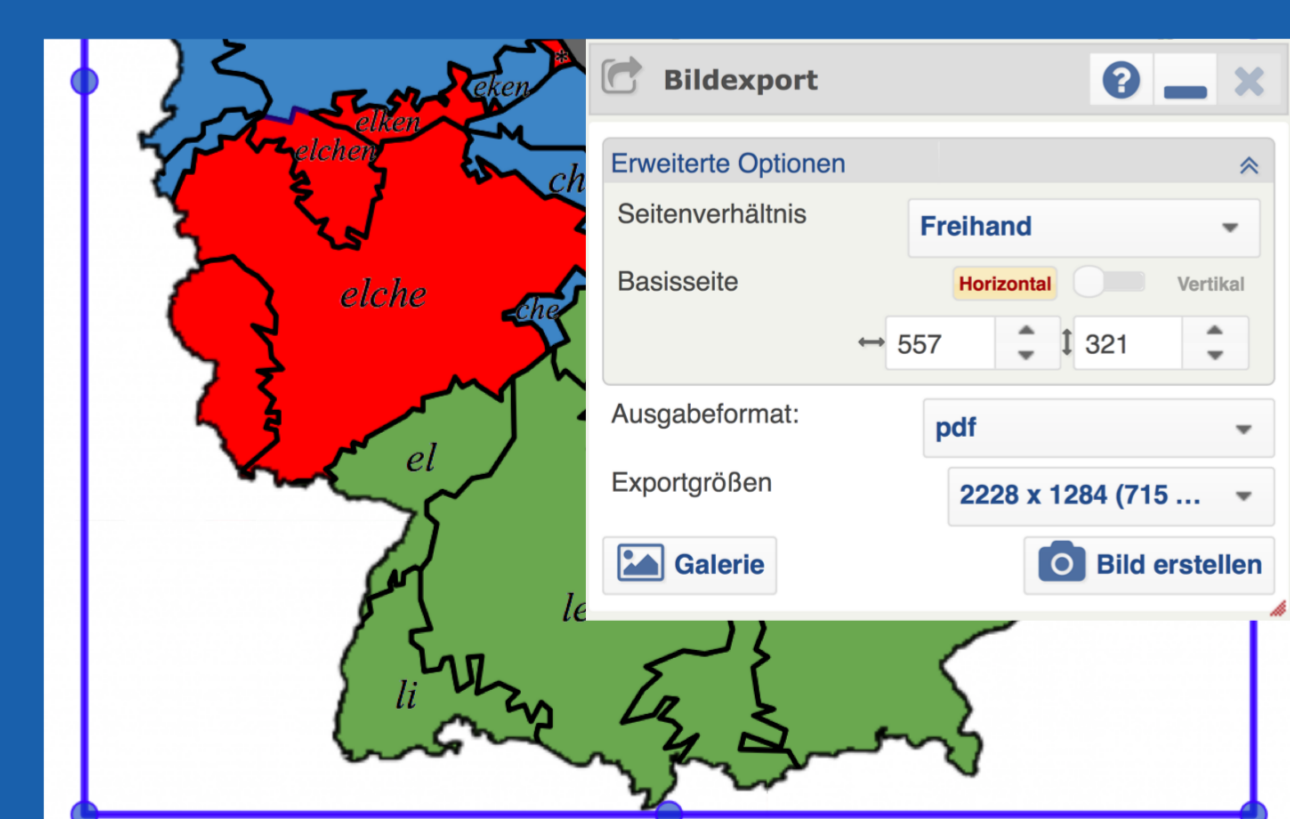
In REDE ist es möglich, Karten mit anderen Nutzern zu teilen und somit zu publizieren. Der erste in REDE publizierte Atlas ist der „Kleine Niederländische Sprachatlas“ (KNSA).

CSV-EXPORT



Über den CSV-Export ist es möglich, die Daten eines in REDE erstellten Ortsnetzes zu exportieren.

BILDEXPORT



Alle Karten – sowohl selbst erstellte als auch bereits im REDE SprachGIS vorhandene – können in verschiedenen Auflösungen als PNG-, TIF- und PDF-Datei heruntergeladen werden.

